








INFORMACIÓN Y RECOMENDACIONES PARTICIPANTES 2023



SURESTE
naturaleza humana

	Idealmente trae tu propia botella con agua y una mochila pequeña o banano donde transportarla, esta podrá ser rellenada las veces que necesites en nuestras instalaciones.
	Caminaremos por senderos de cerro, por lo que recomendamos ropa cómoda y zapatillas.
	Nuestra pre cordillera puede tener su propio microclima, trae protección para el sol, calor y también ropa para abrigarte.
	Estarás en un ambiente amigable donde no serás presionado a realizar actividades de aventura que te incomoden.
	La finalidad de los circuitos outdoor es de integración, no de competencia. Para los desplazamientos no se requiere un gran estado físico, solo espíritu aventurero.
	Una vez finalizada la jornada té enviaremos el enlace para descargar el registro fotográfico del día.
	Todo estará previamente coordinado por Sureste y un Representante de tu equipo, pero si tienes alguna inquietud personal, la puedes dejar en el comentario al llenar tu ficha online.





¿Donde Estamos?

Camino al Volcán 5782, El Canelo, Cajón del Maipo.

Estamos al comienzo del Cajón del Maipo, en la localidad de El Canelo, en el Km 21 de la ruta G-25 conocida como Camino al Volcán o Camino a San José de Maipo. A modo de referencia, a velocidad permitida (50Km/h) estamos a menos de 20 minutos de el mall Tobalaba y a 10 minutos desde Las Vizcachas.

Puedes encontrarnos fácilmente en google maps con nuestra dirección o como Sureste- Team Building y en Waze con nuestra dirección.



[Nuestra Ubicación en Maps](#)



[Nuestra Ubicación Waze](#)

Portón de Entrada



Coordenadas acceso:
33° 34'35.9"S 70° 26'26.2"W

Si vienes en ruta y necesitas más indicaciones o la ubicación envía audio o escribe al [WhatsApp +56972108360](https://www.whatsapp.com/business/profile/56972108360) Fijo:228711516

